

CAS section la Gruyère



Numéro
1 janvier 2012

Président

Serge Blanc
Pré-Vert 38, 1791 Courtaman, 026 684 15 78

Adresse du club

Case postale 502 - 1630 Bulle

Sites internet

<http://www.cas-gruyere.ch>

<http://www.gjgruyere.ch>

E-mail

info@cas-gruyere.ch

Local de la section

Bâtiment Setam - Ch. de Bouleyres 79 - 1630 Bulle
Geo Lebesnerais, tél. 079 620 39 14

Rédaction du bulletin

Catherine Labhart
Rue du Pays d'Enhaut 30 - 1630 Bulle
Tél. 026 912 85 85 ou 079 652 33 50
E-mail : catherine.labhart@gmail.com

Gestion des membres

Francis Van Wynsberghe
Route de la Buchille 27, 1633 Marsens
026 915 03 36 et 079 244 31 71
Email : francis.vanwynsberghe@bluewin.ch

Photo de couverture

Les Gastlosen vues par avion, photo offerte par Laurent Scheurer

Reflets de la section



Belle et heureuse nouvelle année.

Que la santé et le bonheur vous accompagnent durant cette année et vous permettent de réaliser vos rêves les plus audacieux.

Et que la neige et le soleil soient au rendez-vous pour les magnifiques courses à réaliser dans la belle nature qui nous entoure.

Bienvenue aussi à notre nouvelle vice-présidente,
Chantal Python Niklès au sein de notre comité,
nous nous réjouissons de collaborer avec elle.

Sommaire

Reflets de la section
Les cabanes de la section
Stamm

3
5 - 9
9

Groupement jeunesse
Les courses du mois
Récits de courses

11 - 13
15 - 28
28 - 40

Reflets de la section

Activités du mois

Date	Course	Participants
02.11	Grand Garde	6
03.11	Mongeron, Plan-Francey, les Clés	31
08.11	La Combert	11
10.11	Vanil des Cours	32
15.11	Mont Racine	12
24.11	Les Pueys	55
29.11	Éggli	12

Candidats

Oberson Jean Luc

Rue de la Perrausa 3 Riaz

Machado Sonia

Place du Parc 6 Broc

Lazzarotto Carmen

Rue de la Sionge 41 Bulle

Luethi-Currat Sylvie

Grand-Rue 62 Bulle

Pasquier Cécile

Impasse des Primeveres 1 Marly

Duinat Anne-Sophie

Rue du Clos de Bulle 8 Lausanne

Girona Pablo

St Pierre Canisius 1 Fribourg

Turrian Bastien

Au Chanoz 4 Broc

Genoux Jean-Jacques

Rue de l'Arche 1 Albeuve

Rosset Jeremý

Route de Payerne 26 Prez-vers-Noreaz

Gremaud Anne-Marie

Chemin de La Rèche 109 Bulle

Admissions

Pittet Monique

Route de Montbarrý 39 Le Pâquier

Piller Isabelle

Pré du Moulin 5 Le Mouret

Butty Jacqueline

Route du Plattier 80 Ursy

Gavillet Michèle

Ch. des Rez de la Ferranna 3 Estavannens

Limat Valérie

Route de la Goille 21 Cottens

Monot José

Chemin du Comte Michel 14 Bulle

Pochon Olivier

Route du Rin 41 Dompierre

Pochon-Waeber Claudine

Route du Rin 41 Dompierre

Groupement Jeunesse

Andrey Pauline

Sentier des Gorges 3 Chatel-St-Denis

Hugonnet Isaline

Rue du Bugnon 2 Le Pâquier

Stäubli Loic

Les Écoulas 33 Chavannes-Les-Forts

Coin de la sympathie

Nous présentons nos sincères condoléances et assurons de notre amicale sympathie toutes les personnes touchées par les décès de :

Genaro Manuecho, membre vétérán, 5 ans

Simone Trezzini, maman de Claude Trezzini, membre

Cabanes

La liste complète des gardiennages est à consulter sur le site internet: www.cas-gruyere.ch

Cabane de l'Oberegg

Janvier	1	Jean-Jacques Etter - René Ruffieux - Dominique Thorin
	2	Dodo - Bernard
	8	Daniel Sturny
	15	Charly Girard - Gilbert Berset
	22	Jean-Jacques Tornare
	29	Fredy Sauteur - Jean-Paul Eggenschwiiler
Février	5	Zweidler Otto

Réservation et gardiennages:

Menoud Dodo – 079 219 06 39 ou Bussard Bernard – 079 740 86 48

Pour les clés, prendre contact avec Charly Girard – 079 391 35 20

Cabane des Clés

Janvier 2012

Semaine du 02 au 06 :	Les responsables de la cabane
Week-end 07-08:	Freddy Rigolet et Pierre-Noël Bapst
Week-end 14-15:	Jean-Louis Romanens et Denise Jaquier
Week-end 21-22:	Joël Pugin et Claude Beaud
Week-end 28-29:	René Maillard et Bernard Brunisholz

Février 2012

Week-end 04-05:	Gérald Rumo et Daniel Schafer
Week-end 11-12:	Les responsables de la cabane
Week-end 18-19:	Daniel Häni
Semaine du 20 au 24:	Vacances de Carnaval: Daniel Häni
Week-end 25-26:	Gaston et Isabelle Sapin, Pierre et Marie-Claire Castella

Responsables: Berset Gilbert et Henri Maillard

Réservations et gardiennages: Henri Maillard, tél: 079 625 17 07

Gardiennage du week-end: du samedi 10h au dimanche 16h

Gardiennage de la semaine: du dimanche 16h au samedi 10h

Suite page suivante

Cabane des Clés (suite)

Information pour les gardiens: prendre les clés de la cabane chez Henri Maillard, Pra-Jouli 26, à Le Pâquier.

Pour 2012, nous souhaitons nos vœux les meilleurs à tous les gardiens et toutes les personnes qui nous ont apporté leur soutien durant l'année écoulée. Et nous adressons un grand merci à Eric Sudan et son épouse Claudine pour tout le travail accompli en tant que responsables de la cabane des Clés pendant de nombreuses années!

*Gilbert et Manuella
Henri et Georgette*



Messerli Groupe
Auto Electricité - Radiocommunication

- ▶ Radio montagne REGA
- ▶ Géolocalisation SPOT
- ▶ Lampes frontales LED
- ▶ Talkie-Walkie loisirs / enfant
- ▶ Conseil, location et vente



Auto-électricité
Prestations garage
Entretien véhicules



Systèmes:
Anti-effraction
Détection feu



Rue de la Pâla 135
CH-1630 Bulle

Christophe : 079 852 23 90
Yves : 079 410 79 88
www.messerli-groupe.com



Cabane des Portes

Janvier	Week-end	31 - 01	Poupette Richoz – Anne et Daniel Michel
	Week-end	07 - 08	José et Daniel Romanens
	Week-end	14 - 15	Serge Dupasquier
	Week-end	21 - 22	Petit Louis Grémaud et Marinette
	Week-end	28 - 29	Nadia Siffert

Février Week-end 04 - 05 **Libre**

Gardiennage week-end: du samedi 15 h au dimanche 16 h

Responsable: José Romanens - 026 915 32 29 ou 079 706 50 24.

Responsable adjoint: Daniel Romanens - 026 915 27 81 ou 079 644 58 83.

Cabane des Marindes

La cabane est fermée durant l'hiver!

Si vous désirez vous inscrire pour un gardiennage, veuillez appeler Jean Barras, 079 751 88 85.
Dès l'ouverture de la cabane, appelez le 079 790 45 33 pour les réservations

Cabane de Bounavaux

La cabane est fermée durant l'hiver!

Responsable: Alfred Sautœur – 079 603 68 78

Suppléant: Jean-Paul Eggenschwiler – 079 637 82 60

Stamm

Sister's expédition

12 janvier 2012 à 20 h conférence de Nicole Niquille
Pour les détails, voir l'annonce dans ce bulletin page 22.



Groupement jeunesse

Ski rando Préalpes, sortie famille

Di 8 janvier

Lieu et heure de départ

Au stamm à 8 h 30

Situation / altitude

Intjamon ou Gstaad

Itinéraire choisi

A définir – en fonction des conditions

Difficulté et cotation

S 1, tous

Matériel

Matériel de ski de randonnée complet (skis, peaux, bâtons) – possibilités de prendre des pelles, sondes et DVA au stamm – Merci de l'indiquer lors de l'inscription.

Substance

Pique-nique et assez à boire

Coût approximatif

Frais de transport

Renseignements et inscriptions

Claude Heckly – 026 928 28 25

Délai d'inscription

Mardi 3 janvier

Remarque

Parents, profitez de cette sortie pour voir vos enfants en action et passer un bon moment en famille.

Vanil Blanc

Di 22 janvier

Lieu et heure de départ

Au stamm à 8 h

Situation/altitude

Vanil Blanc, 1826 m

Itinéraire choisi

Versant Est

Difficulté et cotation

S1

Matériel

Matériel de peau de phoque complet avec couteaux à glace, pelle, sonde, DVA

Substance

Pique-nique et boisson pour une journée

Coût

Transport

Renseignements et inscriptions

Bernard Wicky, bwicky@bluwin.ch
ou 026 912 01 21 ou 079 962 18 86

Délai d'inscription

Jeu 19 janvier

Remarque/descriptif

Les participants intéressés pourront développer leurs compétences à mener une course (choisir la trace, donner le rythme, etc.)

Voir annonce dans le bulletin

Lieu et heure de départ

Au stamm à 17 h 30

Situation/altitude

En Gruyère, course seulement en cas de beau temps

Itinéraire choisi

Selon les conditions d'enneigement

Difficulté et cotation

S1

Matériel

Matériel complet de ski de randonnée (pelle, sonde, DVA) lampe frontale, habits chauds et habits de rechange pour la rentrée

Substance

Un thermos de thé et pique-nique et la bonne humeur!

Coût

Déplacement

Renseignements et inscriptions

Laurent Pasquier - 026 912 06 44
(le soir, dès 19 h)

Délai d'inscription

31 janvier

Remarque/descriptif

Course facile avec descente sur piste de ski et le but étant de ce faire plaisir en pleine lune!

Pour prévoir la suite

1. **Cascade de glace**
2. **Sortie raquette avec descente airboard**
3. **Ski rando**
4. **Camp de Carnaval**

Sa 11 février

Di 12 février

Di 19 février

Semaine du 20 au 25 février

Les courses du mois

Pic Chaussy

Je 5 janvier

Lieu et heure de départ

Au stamm à 8 h

Situation/altitude

Pic Chaussy, 2351 m

Itinéraire choisi

Parc de Pra Cornet - Lac Lioson

Difficulté et cotation

SM

Matériel

Complet de randonnée (DVA-sonde-pelle)

Subsistance

Pique-nique

Coût

Transport

Renseignements et inscriptions

Martial Rouiller - 026 411 13 92

Délai d'inscription

Mercredi 4 janvier

Sortie pleine lune

Ve 6 janvier

Lieu et heure de départ

Au stamm à 18 h 30

Itinéraires et difficultés

Itinéraire choisi en fonction des conditions météo. Randonnée facile ouverte à tous.

Difficulté

WT1

Matériel

Raquettes

Subsistance

Fondue à la cabane des Clés

Coûts

Souper et déplacement : env. Fr. 20.-

Inscription et renseignements

Après du chef de courses,
Éric Barras - 079 261 15 82

Délai d'inscription

Mardi 3 janvier

Tour du Moléson

Sa 7 janvier

Lieu et heure de départ

Au stamm à 7 h 30

Situation/altitude

Région Moléson

Itinéraire choisi

Belle randonnée sur notre Moléson et sur les sommets alentour.

Difficulté et cotation

S3, environs 4 heures de montée

Matériel

Matériel de randonnée, Pelle, DVA, sonde

Subsistance

Pique-nique tiré du sac

Coût

Env. Fr. 20.-

Renseignements et inscriptions

Après du chef de courses, Benoît Richoz -
079 208 08 76

Délai d'inscription

Vendredi soir 6 janvier

Course des Rois

Di 8 janvier

Lieu et heure de départ

Gare de Bulle à 8 h - dép. 8 h 13

Situation/altitude

Niremont

Itinéraire choisi

Semsales - Chapelle du Niremont - Le Niremont 1513 m - Les Alpettes - Cabane des Portes - Bulle

Difficulté et cotation

WT1

Matériel

Raquettes et bâtons

Subsistance

Repas en commun aux Portes

Coût

Menu avec café Fr. 13.- + train (billet collectif en fonction du nombre)

Renseignements et inscriptions

Denyse Dupasquier - 026 912 75 82

Délai d'inscription

Jedi 5 janvier

Tête à Josué

Di 8 janvier

Lieu et heure de départ

Cour de l'école d'Épagny (Duvillard) à 8 h

Situation/altitude

L'Étivaz

Itinéraire choisi

Montée par Entre deux Siex, jusqu'au sommet, si les conditions et le physique le permettent, descente jusqu'à la forêt.

Difficulté et cotation

S2, 2 h 30 de montée

Matériel

De randonnée à ski, pelle, sonde, DVA

Subsistance

Pique-nique

Coût approximatif

Transport

Renseignements et inscriptions

Joseph Ruffieux - 026 927 13 77 ou au 079 634 41 30

Délai d'inscription

Samedi 7 janvier

**FRANCIS
MOOSER**


Installateur diplômé
ISO 9001 + 14001
Fondée en 1954

Téléphone 026 919 60 90
Téléfax 026 919 60 99

Ch. de Halage 14 / cp 268
1630 Bulle 1



Energies renouvelables:
Pompe à chaleur
Bois
Solaire
Ventilation contrôlée

www.francis-mooser.ch
secretariat@francis-mooser.ch

Région Allières

Je 12 janvier

Lieu et heure de départ

Au stamm à 8 h

Situation/altitude

Départ et arrivée Allières Station

Itinéraire choisi

Hauts d'Allières

Difficulté et cotation

Dénivellation env. 1000 m, S2

Matériel

Rando d'hiver : DVA, pelle, sonde

Substance

Pique-nique de circonstance

Coût

Transport

Renseignements et inscriptions

Jean-Marc Angéloz – 079 723 68 29 ou
jangeloz@sunrise.ch

Délai d'inscription

Mercredi 11 janvier

Les Mosses

Di 15 janvier

Lieu et heure de départ

Au stamm à 8 h

Situation/altitude

Région des Mosses, à déterminer en fonction
de l'enneigement

Itinéraire choisi

A définir

Difficulté et cotation

BS

Matériel

Complet de randonnée (pelle, sonde, DVA)

Substance

Pique-nique

Coût approximatif

Transport

Renseignements et inscriptions

Francis Dévaud – 079 256 80 66



Visitez notre
Vinothèque

Du Lu a.m. au Sa. matin





Région la Berra

Ma 17 janvier

Lieu et heure de départ

Au stamm à 8 h 30 ou Le Brand (Parking La Berra) à 9 h

Situation/altitude

Région Cousimbart – La Berra

Itinéraire choisi

Le Brand 1062 m – Cousimbart 1605 m – La Berra 1719 m – Gîte d'Allières 1485 m – Le Brand 1062 m

Difficulté et cotation

WT1, 4 heures (env. 9 km)

Matériel

Raquettes à neige, (DVA, pelle à neige et sonde pas nécessaires)

Subsistance

Repas (évt fondue) au Gîte d'Allières

Coût

Transport + repas

Renseignements et inscriptions

Charly Bochud au 026 402 30 27
ou natel/sms 079 348 29 74
ou e-mail charly.bochud@bluewin.ch

Délai d'inscription

La veille à 18 h

Remarque/descriptif

Panorama magnifique! Rassurez-vous, le Big Air Bag ne sera pas utilisé avec les raquettes...

Reidigen Garten

Je 19 janvier

Lieu et heure de départ

Place du stamm à 8 h

Situation/altitude

Reidigen/Garten 2039 m

Itinéraire choisi

Départ de Jaun

Difficulté et cotation

T2, 1000 m dénivellation

Matériel

Complet de randonnée DVA, pelle, sonde

Subsistance

Pique-nique

Coût approximatif

Transport

Renseignements et inscriptions

Pierre Martignoni - 026 912 65 31 -
pierre@martignoni.net
Jean-Marc Angéloz - 079 723 68 29 -
jangeloz@sunrise.ch

Délai d'inscription

Mercredi 18 janvier à 18 h

Remarque/descriptif

Possibilité d'inclure une variante: depuis le sommet, Wallopsee, 1613 m - + 400 m dénivel. et monter au Widdergalm 2174 m (T3) + 950 m dénivel

Formation des chefs de courses

Sa 21 janvier

Les chefs de courses recevront directement les informations nécessaires

Initiation ski de rando

Sa 21 janvier

Lieu et heure de départ

Au stamm à 8 h

Situation/altitude

Les Préalpes

Itinéraire choisi

Selon l'enneigement

Difficulté et cotation

Pour débutants et nouveaux membres

Matériel

De randonnée, peaux de phoque, DVA, sonde et pelle

Subsistance

Pique-nique et boisson chaude

Coût approximatif

Transport

Renseignements et inscriptions

Roland Dervay – 079 692 56 85 ou Norbert Seydoux – 079 695 47 80

Walighürli

Di 22 janvier

Lieu et heure de départ

Au stamm à 8 h

Altitude

2050 m

Itinéraire

Depuis Feutersoey

Difficulté et cotation

S2

Matériel

De randonnée à ski, pelle, DVA, sonde

Subsistance

Pique-nique tiré du sac

Coût

Transport

Renseignements et inscriptions

Mathilde Auer - 026 424 94 89, le soir.



**Jeudi 12 janvier 2012 à 20 h.
au stamm de la section**

Invitation

à la conférence / diaporama de

Nicole Niquille

Elle nous présentera l'expédition conjointe de 3 femmes guides népalaises et 3 Suissesses qu'elle a dirigée le printemps 2011 au Putha Hiunchuli, sommet de 7246 m dans le massif du Daulaghiri, Népal.

Entrée gratuite, chapeau à la sortie en faveur de l'hôpital Nicole Niquille - Pasang Lhamu à Lukla.

Les Merlas – le Van

Je 26 janvier

Lieu et heure de départ

Au stamm à 8 h

Situation/altitude

Les Merlas 1907 m, Le Van 1966 m

Itinéraire choisi

Depuis Grandvillard

Difficulté et cotation

BS, 3 h 30 de montée

Matériel

De randonnée à ski, DVA, pelle et sonde

Subsistance

Pique-nique

Coût approximatif

Transport

Renseignements et inscriptions

Romain Chofflon - 026 411 12 85

ou 079 293 41 09

Suzanne Duffey - 079 689 08 84

Délai d'inscription

Mercredi 25 janvier 18 h

Cours avalanche

Sa 28 janvier

Voir annonce dans le bulletin

Région Allières

Sa 28 janvier

Lieu et heure de départ

Au stamm à 7 h 30

Itinéraire choisi

Randonnée dans la Vallée de l'Hongrin et région des Rochers de Naye

Difficulté et cotation

S3, environs 4 heures de montée

Matériel

Matériel de randonnée, Pelle, DVA, sonde

Subsistance

Pique-nique tiré du sac

Coût

Env. Fr. 10.–

Renseignements et inscriptions

Après du chef de courses, Benoît Richoz -

079 208 08 76

Délai d'inscription

Vendredi soir 27 janvier



Echelle des cotations des courses à ski

Degré	Pente	Degré d'exposition
S1	jusqu'à 30°	Pas de risque de glissade, terrain vallonné, pas de technique particulière.
S2	dès 30°	Risque de courtes glissades se terminant en pente douce. Pentas larges avec quelques brefs raidillons. Contrôle des dérapages, virages en toute neige. Conversions nécessaires.
S3	dès 35°	Risque de glissades plus longues, possibilité de freiner (risque de blessures). Brefs raidillons sans possibilités d'évitement. Capacité de skier dans toutes neiges. Assurer les conversions
S4	dès 40°	Risque de longues glissades débouchant parfois sur des pentes raides (danger de mort). Pentas raides. Bonne technique de descente nécessaire.
S5	dès 45°	Risque de glissades débouchant sur des pentes raides (danger de mort). Terrain généralement très raide, souvent coupé de barres rocheuses.

Echelle des cotations des courses en raquette

Degré	Pente	Terrain et danger
WT1	< 25°	Pas de pente raide, ni danger d'avalanche, ni de glissage. Connaissances en avalanches pas nécessaires.
WT2	< 25°	Pas de pente raide, ni danger de glissage, mais danger d'avalanche. Connaissance de l'évaluation de la situation pour les avalanches.
WT3	< 30°	Courts passages raides, danger d'avalanches, faible danger de glissade. Connaissance de l'évaluation de la situation pour les avalanches.
WT4	< 30°	Courts passages raides et/ou traversées de pentes. Parfois rochers. Danger d'avalanche et danger de glissade avec blessure. Bonnes connaissances alpines et bonne technique de marche
WT5	< 35°	Courts passages raides et/ou traversées de pentes et/ou barre rocheuse. Glacier. Risque de chute. Dangers alpins (chute dans les crevasses). Bonnes connaissances alpines, bonne technique de marche et sûreté du pas.
WT6	> 35°	Passages exigeants et/ou traversées de pentes et/ou de barres rocheuses. Glacier fortement crevassé. Danger d'avalanche. Risque de chutes. Dangers alpins. Excellentes connaissances alpines. Sûreté du pas dans le rocher, la neige et la glace.

Wandflue

Di 29 janvier

Lieu et heure de départ

Au stamm à 8 h

Situation/altitude

Wandflue, 2133 m (évent. Husegg)

Itinéraire choisi

Depuis Abländschen

Difficulté et cotation

S3

Matériel

De randonnée, DVA, pelle, sonde

Subsistance

Pique-nique

Coût approximatif

Transport

Renseignements et inscriptions

Jean-Claude Mauron - 079 710 67 34

Délai d'inscription

Vendredi 27 janvier, le soir

Remarque

Que le beau temps soit avec nous...

Corbettaz

Je 2 février

Lieu et heure de départ

Au stamm à 8 h 30

Situation/altitude

Corbettaz, 1400 m

Itinéraire choisi

Bivouac des Paccots – Corbettaz - Barbuntse

Difficulté et cotation

S2

Matériel

Complet de randonnée (pelle, sonde, DVA)

Subsistance

Pique-nique

Coût approximatif


Transport

Renseignements et inscriptions

Norbert Seydoux -

079 695 47 80 ou 026 912 55 65

Voie Hohl



Via ferrata Moléson

Accès gratuit

à tous les membres

de la section «La Gruyère»

Lieu et heure de départ

Au stamm, à 17 h 30

Situation/altitude

En Gruyère, course seulement en cas de beau temps

Itinéraire choisi

Selon les conditions d'enneigement

Difficulté et cotation

S1

Matériel

Matériel complet de ski de randonnée, lampe frontale, habits chauds et habits de rechange pour la rentrée (pelle, sonde, DVA)

Substance

Un thermos de thé et pique-nique et la bonne humeur!

Coût approximatif

Déplacement

Renseignements et inscriptions

Laurent Pasquier - 026 912 06 44
(le soir, dès 19 h)

Délai d'inscription

31 janvier

Remarque/descriptif

Course facile avec descente sur piste de ski et le but étant de ce faire plaisir en pleine lune!

Lieu et heure de départ

Au stamm à 7 h 30

Situation géographique

Jaun

Altitude

2055 m

Difficultés

S3, 1000 m de dénivelé

Matériel

Matériel d'hiver complet (pelle, sonde, DVA)

Substance

Pique-nique tiré du sac

Coûts

Déplacement: env. Fr. 10.-

Renseignements et inscriptions

Après du chef de courses,
Éric Barras - 079 261 15 82

Lieu et heure de départ

Au stamm à 8 h 30

Situation/altitude

Alpiglenmären, 2070 m

Itinéraire choisi

Départ: route du Gantrisch/Hengst -
Grenchegalm - Sommet - Descente via
Oberalpigne

Difficulté et cotation

Bons skieurs, S3

Matériel

De rando hiver, pelle, sonde DVA et couteaux

Substance

Pique-nique

Coût approximatif

Frs 20.-

Renseignements/inscription

Serge Blanc - 079 213 59 76

Délai d'inscription

Vendredi 3 février 20 h

Les récits de courses

Binntal

1^{er} et 2 octobre

Ce merveilleux week-end ensoleillé et chaud à souhait nous réconcilie quelque peu avec St Pierre. Il pourrait donner naissance à un nouveau dicton; neige en juillet, été en octobre!

Samedi matin, au départ de Fäld, station terminale du Binntal, 6 clubistes s'engagent, pas alerte et cœur vaillant en direction de l'Albrunpass. Les forêts n'ont pas encore pris leurs grandes teintes d'automne, ce qui est pourtant la spécialité de notre chef de courses Jean-Claude. Très vite nous pouvons nous libérer de nos petites laines et marcher en tenue légère sous la douce caresse du soleil. Longeant la rivière Binna, celle-ci nous donnera une impression de fraîcheur toute relative. Serpentant entre forêt et pâturage, nous prenons gentiment de l'altitude tout en admirant le paysage dont les tons alternent entre

le vert des résineux, le brun des pâturages asséchés et le gris des rochers. Une petite halte à la cabane Binntal nous permet de nous désaltérer et de saluer nos amis jurassiens, gardiens bénévoles de ces lieux.

Nous continuons en direction de l'Albrunpass 2409 m, point culminant de ce jour, où nous nous arrêtons pour le pique-nique de midi, assis une cuisse sur la Suisse et une cuisse sur l'Italie. Le panorama est d'une magnifique clarté, l'Alletschhorn et le Bietschorn nous paraissent à bout de bras. Rassasiés et reposés, nous quittons cet environnement minéral pour rejoindre les pâturages italiens entourant le lac Dévero. En fin connaisseur de la région, Jean-Claude nous propose un petit détour par l'Alpe Forno qui nous permet de découvrir des bijoux de petits lacs scintillant au soleil comme des diamants dans un écrin de velours brun. L'endroit est magique. Nous continuons notre descente dans une gorge



sauvage, et, magie de la nature ou de Jean-Claude? Nous arrivons dans une forêt de mélèzes parés de leurs plus belles nuances dorées. Sous l'effet du soleil, ils sont véritablement en feu. Merci Jean-Claude, nous n'en attendions pas moins de toi! Encore une petite descente après le lac de Dévero et nous voilà arrivés à Crampiolo, petit hameau hors du temps, où les mazots de pierres sèches et toits de granit ont été reconstruits pour le bonheur de quelques amoureux de la nature. Une très belle chapelle donne à ces lieux une petite touche mystique. Après cet arrêt culturel, nous nous dirigeons vers le refuge CAI Castiglioni sur l'Alpe Dévero, 1600 m. Cet endroit, plane comme un lac, est un haut lieu de ski de fond et une plaque tournante pour nombre d'itinéraires à ski ou de randonnée. Accueil à l'italienne au refuge Castiglioni, avec *Vino rosso della Casa*, pasta et polenta. Pour favoriser la digestion, un génépi s'impose.

Dimanche matin, après un déjeuner à l'italienne, c'est-à-dire au pain blanc et bon café, nous profitons de la fraîcheur matinale pour partir en direction du Passo della Rossa. A la sortie du hameau, quelques mazots délabrés témoignent d'une activité pastorale ancestrale. Les vaches aux robes brunes y paissent encore paisiblement à l'ombre des mélèzes. La montée vers le col nous offre les plus belles

couleurs automnales des myrtiliers mêlés de mousse et autres... désolée Maurice, j'ai oublié le nom! A croire que l'automne vient du sud. Et pour parfaire le décor, des cascades qui dégringolent le long des rochers. Un petit passage en échelle nous amène dans un nouvel environnement minéral avec une longue traversée de rochers de toutes les couleurs et de petites gouilles ornées de linaigrettes. Nous passons le lac Geisspfad et par la même occasion nous nous retrouvons sur territoire suisse. Une nouvelle descente nous amène au *Mässerse* où nous profitons de cet endroit de rêve pour faire la halte de midi et lézarder un peu au soleil. Une dernière descente dans les mélèzes, en passant par la carrière où les amateurs espèrent trouver le cristal du siècle, nous ramène à Fäld.

Merci Jean-Claude de nous avoir fait découvrir cette région enchanteresse, nous y aurions volontiers passé encore quelques jours et merci à St Pierre de nous avoir enfin offert un vrai week-end estival.

Les participants: André Charrière, Georges Gobet, Maurice Gremaud, Jean-Pierre Seydoux, notre GO (dont la GP était bien sage) Jean-Claude Perroud et Mathilde Auer, la rapporteuse du jour.



Rando et flore 2011

21 - 31 mai

Les printemps arabes marquent l'actualité; celle du CAS, Section Gruyère n'est pas en reste: les audacieux activistes Buntschu, Gremaud et Gremaud avaient lancé en décembre un appel à aller manifester dans les grands espaces berbères contre la tyrannie de la routine helvétique. Huit fidèles contestataires avaient répondu, marquant du coup le dixième anniversaire des soulèvements du mouvement Rando & Flore contre la flemme et l'indifférence botanique. La colonne des manifestants a donc déambulé durant 7 jours dans les vallées, par les cols, sur les plateaux et dans le fond des canyons d'un nouveau domaine montagnard, extra européen, mais néanmoins encore voisin: le fabuleux Atlas marocain. Du côté des forces antiémeutes, Saint-Pierre a fortement usé des moyens dissuasifs consistant à asperger les manifestants de fortes pluies et à tirer sur la foule à coups de tonnerre réels et de bourrasques. Cela n'a pas découragé les insurgés, qui sont parvenus à obtenir satisfaction dans toutes leurs revendications: des éclaircies avec de nombreuses apparitions du Mahomet aux fenêtres célestes, des conditions de marche idéales, des fleurs en nombre, une protection contre l'égarément et contre la précarité alimentaire sous la houlette des meilleurs spécialistes marocains, un capital photographique de qualité pour tous les attachés de presse, une forte élévation du niveau philosophique du randonneur, ainsi qu'une exposition prolongée au rayonnement esthétique des territoires traversés.

Récit de course dans le Haut-Atlas, Maroc

Samedi 21 : Bulle – Genève – Marrakech

À l'issu d'un transfert aérien «easy», quasi à un «jet» de pierre de Genève, nous voilà donc sur la place Djma el Fna au cœur de Marrakech. Nous y posons nos gros souliers parmi djellabas et babouches, niqab et autres foulards; dans cette foule ultra compacte, déchirée souvent par le passage de mobylettes, se voient parfois des tenues modernes et originales arborées par de ravissantes Marocaines plus jeunes, mais aussi les robes transparentes et indécentes exhibées par quelques touristes blondes décalées... quel mélange bigarré! Une pensée particulière nous affecte en passant devant le café Aldana, voilé d'une bâche rappelant un linceul. Plus tard, les tentures colorées d'un restaurant local fort accueillant, puis le Riad Abhar, hôtel typique situé en pleine médina (ville ancienne) dans le labyrinthe du souk (marché traditionnel) ont tôt fait de nous sortir des questions sur le choc des civilisations, nous plongeant dans les plaisirs du palais et dans la sérénité du sommeil.

Dimanche 22: Marrakech - Zaouiat Ahansal au gîte de Youssef et Lahcen

Un minibus affrété spécialement nous emmène en cette première étape vers le point de départ de la marche. Il commence son long trajet par les routes ensoleillées de la plaine au-delà de Marrakech, poursuit par la montée vers la ville d'Azilal. Dans cette localité en forte croissance, retrouvailles avec notre guide Lahcen et son fils Ismael, repas au restaurant du coin, transbordement, et en piste sur les cailloux dans les lacets du der-



nier tronçon, avec un autre minibus bien poussif. Empoussiérés et les fesses flapées, nous arrivons dans le petit village de résidence de notre guide, bled blotti au fond d'une magnifique vallée. De loin déjà, sa mosquée rose et ses deux casbahs signalaient son caractère autochtone. Au refuge de Youssef, frère de notre guide, les bonnes énergies, l'accueil chaleureux et la lumière du soir confirment que nous nous trouvons au cœur d'un microcosme authentique, paisible et d'une beauté encore inconnue pour la plupart d'entre nous.

Lundi 23: Zaouiat Ahansal – sources de Taghia

L'enchantement de l'Ailleurs ce poursuit en ce joli matin ensoleillé: avant le départ du trek, nous nous prenons le temps d'une petite visite au souk villageois et dans une salle de classe. Que d'étonnements quant aux habitudes commerçantes locales, et aux attitudes de tout un monde souriant, actif et positif: les Berbères sont décidément une peuplade dont la sobriété rime avec la sérénité. Même les vieux murs délivrent cette impression lorsque nous traversons le village avant de remonter la vallée. Le parcours du trek commence alors par une gorge aux flancs ocre qui débouche dans un cirque de falaises impressionnantes, enserrant des champs d'orge et de blé en terrasses. Une grande harmonie se dégage du tableau, d'abord soulignée par une lumière diaphane étrange, se muant bien vite en un voile orageux qui nous surprend à l'arrivée. Juste en dessous des sources de Taghia, loin du monde comme l'apprécie notre guide, nous disposons d'un joli replat pour le premier bivouac, à côté de la résurgence semblant crever la montagne pour s'étendre en mille

filets d'écume dans la pierraille. L'eau chante sur le sol, puis tout à coup, sur la toile de nos tentes montées à la hâte: une grosse averse nous a surpris, nous forçant à manger dans la tente-messe. Plus tard au coucher, une accalmie nous donne espoir - nous profitons de visiter à ce moment les ingénieuses microcentrales électriques artisanales installées par les villageois juste en aval des sources - mais un véritable déluge nocturne nous confirme ensuite que le pays a ses caprices (ou ses miracles) humides!

Mardi 24: sources de Taghia – Col de Timghazine (3100m) – Bolkandate

Le ciel de ce second matin de marche a expié ses fautes: il est limpide et clair, contribuant à nous doper le moral, au sortir de nos tentes qui ont vaillamment résisté aux assauts célestes, pour franchir l'une de ces falaises découvertes la veille. Du moral, il en faut: le chemin de cette deuxième étape est un zigzag ininterrompu sur environ 1200 m de dénivelé sans un palier, ni une pause. Et notre guide a une santé de gazou, il rythme le pas de manière inébranlable. Bien lui en prend: il fait respecter le rendez-vous avec les muletiers au col de Timghazine à 3100 m, qui nous attendent pour le repas à l'arrivée. Ce dernier est servi chaud: une première dans l'histoire de Rando & Flore, vive le luxe marocain! Au sommet, embrassades dans l'ivresse des cimes, apéro au whisky berbère (le thé vert à la menthe), festin de pâtes à la sauce marocaine et déjà nous dévalons une pente aride face à un nouveau paysage ponctué de coussinets formés par les plantes sculptées par l'altitude et la bouche vorace des ovins et des caprins. Là-haut, le ciel est aussi



empresé que nous à se recouvrir, Lahcen nous presse vers le bivouac pour monter nos tentes illico presto, en vue d'un nouvel orage. Ce dernier dérangement atmosphérique nous laisse un répit pour l'ascension d'une crête environnante et l'inspection de la naissance d'une gorge, qui doit être la même que celle aboutissant aux sources de la veille. Tout le monde se sent à l'aise : la vallée semble nous appartenir tant elle est déserte et tranquille. Le seul importun, c'est Saint-Pierre qui nous gratifie d'un nouveau déluge nocturne, flagellant les toiles de tente, agitant leurs structures de tremblements, et gonflant de manière inquiétante l'oued voisin que nous voyons déjà, en rêves, nous mener en bateau sur nos carimates jusqu'à l'Atlantique.

Mercredi 25 : Bolkandate – Imidal près des habitations troglodytes

Le matin de Bolkandate est frisquet et carrément mouillé, les tentes, repliées à la hâte dans leurs housses aussi, mais nous nous disons qu'un autre après-midi donnera sa chance au soleil de pointer et à nos toiles de sécher ; en outre, la vallée qui nous attend jusqu'au prochain col est tellement intéressante géologiquement que même la grisaille la met en valeur, et c'est très motivés que nous démarrons pour évoluer dans les méandres bien alimentés de cette eau sableuse érodant à grand train le fond de l'oued après l'orage. Au Tizin (col) Tafraout, le paysage s'étire en plans multiples, nous donnant une fois de plus la mesure des surfaces immenses de la chaîne de montagnes qui nous accueille. Le sol sableux est agréable sous la semelle, les fleurs chargées de gouttes de pluie se font élégantes sous les objectifs, notamment les

magnifiques asphodèles aux tons rosés qui se mettent à abonder dans les environs du village haut perché dans lequel nous faisons halte pour le dîner. L'averse avérée, sur le coup de midi, nous donne même l'occasion d'aller manger à l'intérieur d'une habitation locale que Lahcen a habilement su réquisitionner pour ses hôtes. Le thé à la menthe et les lentilles y ont un goût particulièrement ravissant. Ressortis de la bâtisse au sommet de cette magnifique vallée, nous retrouvons des rayons de soleil, qui enchantent un paysage époustouflant en contrebas. Un peu plus loin, nous traversons un bois épars de ces fameux thuyas géants qui faisaient la gloire des forêts de l'Atlas, et l'odeur si caractéristiques de l'artisanat du bois au Maroc. Au sortir de cette forêt, un nouveau site grandiose s'offre à nous pour le bivouac : un immense rocher troué de nombreuses grottes, habitées par des bergers sied au centre d'une vallée douce surplombée d'un majestueux pic. Nous posons nos tentes en dessous, parmi les ânes qui paissent en nombre dans ce coin digne d'un décor de western. Et le soleil caresse un moment ce paysage tout en vert-de-gris.

Jeudi 26 : Imidar – Tagertetouch - Zerehane

Toujours dans une petite grisaille, avec des épisodes de bruine, nous entamons la sixième matinée par une descente vers le village d'Imidar situé en aval des habitations troglodytes de la veille. Après le passage, entre deux petits cols, d'un vallon abritant un lac temporaire de couleur terreuse, nous entrons dans un autre espace-temps : une longue vallée au relief doux nous déroule en enfilade toute une série de champs d'orge, les uns clôturés par des murs de pierre sèche,



les autres s'accrochant aux coteaux, cultivés ainsi depuis des siècles. Ils sont agrémentés de la couleur or de l'isatis, une fleur de la famille de la moutarde plus invasive que les autres plantes typiques des champs de céréales à l'ancienne. Parmi elles, la buglosse azurée, le salsifis bleu, le pourpier, la mauve, et l'adonis dentala dite goutte de sang, entre autres petites merveilles. Ce qui est moins merveilleux ici, c'est le sentier au fond ce val-lon, étroit et fort mouillé entre deux murets, qui englué les chaussures dans une boue glissante et lourde, rendant le pas incertain et le marcheur titubant... et ce sentier est interminable! Entre le stress de la photographie des fleurs et la poursuite de la colonne de marcheurs, ce tronçon pourtant si beau, à plat, est carrément épuisant. Le pique-nique de cette étape est donc mérité, et encore plus agréable que de coutume, sous un gros thuya au milieu d'un nouveau champ d'orge tellement caillouteux qu'il est sec, lui. Nous trônons sur un promontoire dominant un méandre qui, dans l'après-midi, consacra celle que nous nommons désormais Sainte Elisabeth des Eaux troubles: après une descente par un raccourci vertigineux dans un canyon, il se trouve que l'ovéd coulant au fond est lui aussi gonflé par la crue, et qu'il faut le passer en slip tant il y a d'eau. Ici, le cours du sourire renchérit fortement, le rire se fait jaune à certains moments sur certains visages. D'une main de maître, et de pied ferme, notre guide Lahcen et ses acolytes se chargent de nous décriper et nous font traverser le tumulte du flux sauvage. Ce petit bain de cuisses nous remet en forme pour remonter l'autre versant tout frétilant, puis rejoindre sans tarder le prochain village dénommé Zerkan. Il sied au

pied d'une magnifique colline multicolore, est fait de pierre plutôt que de pisé, et il est peuplé de nombreux enfants que nous commençons par rencontrer à la sortie de l'école, puis ensuite sur notre place de bivouac en contrebas du village. L'enthousiasme de cette jeunesse est à son comble lorsque nous leur proposons de jouer un mouchoir et de danser un picoulet. Les sourires échangés au cours de ces moments simples restent très marquants et révèlent que le bonheur sévit en ces lieux reculés de bien distincte manière qu'en nos villes occidentales «cyberblasées».

Vendredi 27: Zerehane - Timisha

Un fort vent caractérise le climat de cette journée, dont le but devait être Tizin Tidad, mais qui sera en fait Timisha (grande différence!). L'étape quelque peu prolongée commence donc par le franchissement transversal de deux vallées assez profondes, dotées de sentiers bien raides pour nous faire les pieds, et environnés de belles falaises ocre pour nous flatter les yeux. Plus en altitude, au fond d'une autre vallée plus évasée, souffle une brise glaciale sous un ciel à nouveau chargé et menaçant, ce qui repousse l'heure du repas et contraint à nouveau Lahcen à réquisitionner une maison dans un tout petit hameau de berger. L'aimable propriétaire nous y accueille avec un bon feu dans un poêle fait d'un vieux bidon. Le rituel du thé et la préparation des lentilles y prennent un air mystique, dans les rayons de lumière qui filtrent des seules ouvertures dans le toit de la pièce borgne. Ragaillardis, nous retrouvons du soleil chaud, puis un nouvel orage, avant d'entrer dans un avant-goût de désert, là où se trouve un relais qui sera le terminus de la

journée. Après le montage des tentes, nous avons la possibilité de marcher encore un peu sur les crêtes et collines environnantes: Maurice parti plus tôt et plus loin découvre un paysage de canyon époustoufflant; un autre groupe découvre, vu d'une petite butte, un paysage d'affleurements géologiques et de géomorphologie typé, que le soleil du soir vient souligner d'un très élégant contraste ... ah beauté, quand tu nous tiens ! Pas longtemps, puisque le vent décorne les bœufs à l'heure du souper; nous nous réfugions pour manger dans une autre pièce berbère, sur le sol moelleux de tapis de laine.



Samedi 28: Timisha - Oueddi

Chiens d'enfer! Dans ce pays, ils sont ber-

gers, et la version canine de la fonction consiste, aux alentours de minuit, à se faire passer pour des monstres hurlant à grosse voix tout à côté des tentes intruses, durant des heures, pour bien faire comprendre que les territoires des peuples d'ovins sont bien gardés. Et ça marche: trois heures s'écoulent avant que le courageux Antoine n'ose se lever et empoigner le caillou qui éloignera les gueulards de quelques dizaines de mètres. On se rappelle alors de son intervention au Remondino et de son fameux «basta». Mais on se demande encore, qui, des chiens marocains ou des jeunes Italiennes, fût le plus obéissant! C'est donc avec de petits yeux, à l'issue d'une petite nuit, que nous attaquons ce qui sera une

bugaboo sport

Équipements de montagne et de voyage




Alpinisme - Randonnée à ski

Grimpe - Outdoor

Rue du Pont-Suspendu 4
1700 Fribourg

026 322 61 39
www.bugaboo.ch





Savoir se comporter en cas d'accident, avoir les bons réflexes et connaître les gestes qui sauvent! Mais aussi augmenter ses connaissances du danger pour limiter la prise de risques.

Cela vous interpelle? Inscrivez-vous au

« Cours de sauvetage avalanche »

Mercredi soir 25 janvier à 19 h au stamm à Bulle

Théorie en 3 parties qui va traiter de :

- la prévention par la planification
- les effets du froid sur le corps
- le comportement des rescapés

Après la partie officielle, vers 20 h 45, Trango Sport va présenter et démontrer le fonctionnement d'un sac avec airbag.

Samedi 28 janvier de 9 h à 15 h à Moléson, * (rdv au départ du funiculaire)

Nous sortirons dans le terrain par groupe et allons nous déplacer pour mettre en pratique les notions apprises le mercredi.

Votre équipement est exactement celui d'une randonnée traditionnelle, skis ou raquettes, avec pique-nique et habits chauds, la (bonne) neige est souvent là où le soleil n'est pas, à cette période! La pelle, la sonde et le DVA font naturellement partie du matériel emporté.

Afin de pouvoir donner une formation de qualité et travailler dans de petits groupes, le nombre de participants est **limité à 50** cette année. Ouvert à tous et de tout niveau. La priorité sera donc donnée dans l'ordre des inscriptions et par mail svp. Veuillez préciser votre niveau de connaissances : *débutant* ou *confirmé*.

Attention, nous ne serons pas forcément sur les pistes, veillez donc à avoir votre matériel complet et en bon état pour la randonnée, y compris pour l'orientation.

* En cas de mauvais enneigement, le cours peut, soit être déplacé dans les Préalpes, soit annulé. Vous serez alors informés par mail.

Inscriptions jusqu'au 20 janvier chez Charly Perritaz 4.perritaz@bluewin.ch

Organisé par la station de secours de Bulle



grande journée, même si l'étape est plus courte cette fois. Au dernier instant, nous en avons fait retracer la route, passant par les gorges de l'Azif Meloul au lieu de passer par un col, et nous renonçons à marcher jusqu'à un lac au-delà d'Imilchil que nous convoitions de voisiner pour la nuit, car les bivouacs y sont interdits. La marche de ce samedi se déroule donc dans le sens longitudinal d'un petit canyon affluant dans un grand, entre de superbes falaises et dans une lumière chaude, avec des dessins en tous genres imprimés par les eaux et les millions d'années sur la pierre ocre, ou par les caprices quotidiens du débit de l'oued sur des graviers et des limons gris se dérobant parfois sous nos pieds nus. Plus loin dans la vallée qui s'est ouverte, nous posons nos tentes sur un promontoire au milieu d'un méandre, en dessus d'une belle source d'eau claire et fraîche sertie de verdure, en face d'une belle colline chapeauté d'un roc élégant. L'endroit vaut tout à fait les rives d'un lac. Par contre, c'est là que nous entendons le premier moteur depuis six jours : un vieux camion rouge chargé de toutes parts en hommes, femmes, enfants, bicyclettes, moutons, denrées en tout genre roule au pas sur la piste et nous apparaît comme un extra-terrestre. Au terme d'une visite du village voisin, à trente minutes de marche, la soirée devient festive après le souper. Quelques chants gruériens précèdent les mélodées très rythmées des chants berbères offerts par nos guides et muletiers. Emus par ce moment fraternel, dialoguant par le chant d'une culture à l'autre, nous nous endormons ce soir-là terriblement heureux !

Dimanche 29: Ouedi – Imilchil – Marrakech - Amilzil

Les 3 heures qui occupent nos jambes en cette magnifique matinée nous conduisent, lors d'une modeste ultime étape, par le fond d'une large vallée bucolique vers le bled beige d'Imilchil. Ce dernier est construit de pisé dans une architecture mimétique, typique du sud du Maroc ; en plus d'être un village, il nous apparaît comme un ornement savamment déposé sur les coteaux du sinueux sillon traversant les montagnes, sillon lui-même orné en son fond, entre des épis déjà lourds qui dansent dans le vent, de ceux plus modestes des paysans, creusés à l'araire dans les champs irrigués. La fertilité de ces terres travaillées avec tant de soin nous explique la saveur exquise des légumes qui remplissaient, la semaine durant, la marmite de Mohammed et de son acolyte cuisinier. Le bio ne se résume pas ici à une invention labellisée, mais bien au fruit du travail patient et minutieux du cultivateur. Et aux fertilisants : Chantal en sait quelque chose, elle qui est poussée dans un fossé par un tombereau de fumier à quatre pattes. A l'orée du village, un minibus est là qui attend de nous arracher à nos bienveillants accompagnants. Il est émouvant en effet de laisser repartir nos amis berbères sur le chemin du retour, à dos de mulet. Heureusement, Lahcen nous accompagne encore jusque devant le terminal des bus de Marrakech ! Ce guide, si chaleureux, protecteur, responsable et discret, assure et marque depuis des années l'esprit cordial et positif de nombreux treks helvétiques dans cette région sauvage. On a l'impression de laisser un bout de nous-mêmes au Maroc avec l'accolade des adieux, où à l'inverse d'empor-



ter un peu de ce pays avec le souvenir de la complicité amicale de nos accompagnants. La fin de la journée se fait somnolente au fond du minibus durant 350 km de route sinueuse, par monts et par vaux, dont certains sont spectaculaires de par leurs couleurs, de par leur géologie, de par l'implantation de leurs forêts clairsemées. Jusqu'au dernier moment, le Haut-Atlas nous éblouit par sa beauté, sans oublier le paysage du Moyen-Atlas, qui, dans ses formes plus douces et ses tons plus verts, nous plaît beaucoup aussi. La soirée, à l'issue du transfert, est passée à l'hôtel dans un petit hameau près d'Amilzil au sud de Marrakech. Un lieu de goût, truffé de petits coins, doté de rien moins que deux piscines, d'une terrasse panoramique, le tout construit avec tout le savoir-faire local en matière de pisé, de tadelakt et de menuiserie traditionnelle. Un régal que de se reposer dans un tel contexte! Antoine et Jacqueline avaient testé pour nous!

Lundi 30: Amilzil – Marrakech au souk

Il y avait la course, le chef de courses... il y a en ce dernier jour les courses et les cheffes des courses: nos gazelles s'enfourment plus profondément que nos gazous dans l'enfer des souks (pour le portemonnaie, s'entend). Ainsi en extrairont-elles / -ils qui une magnifique paire de mocassins ou des sacs en cuir souple, qui des textiles aux couleurs vives, qui des épices et des produits cosmétiques naturels, qui des bijoux et des boîtes de bois de thuya odorant et marqueté. Et l'alternative aux sports de montagne, c'est bien les palabres de marchands de tapis auxquels chacun s'essaye pour ne pas rompre aux traditions locales, en cette ville de commerçants. Michel et Maurice sauvent la face de

la culture en suggérant la visite des fameux jardins Majorelle, un lieu très « cacté » qu'affectionnait particulièrement le « piquant » Yves St-Laurent. Le stress urbain s'estompera en fin d'après-midi une nouvelle et agréable fois dans les jardins de notre hôtel de charme.

Mardi 31: Marrakech – Genève – Bulle

Le retour se passe en toute quiétude dans un bel A320 à queue orange, espèce de plus en plus fréquente dans les aéroports. Retrouvailles à Genève puis dans notre cher interregio avec d'autres voyageuses au long cours. Le retour en nos vertes contrées nous inspire reconnaissance et fierté: le monde et le voyage, la montagne et la marche nous ont une fois encore, avec nos organisateurs, nos guides et muletiers, offert le meilleur d'eux-mêmes. Qu'ils en soient vivement remerciés! Si les voyages font la jeunesse, nous en revenons tous frais et tout neufs comme à 20 ans. Réussite totale, vive Rando & Flore!

Pierre

Participants: Antoine Buntschu, Maurice Gremaud, Babeth et Michel Gremaud, Jacqueline Wehren, Mathilde Auer, Elisabeth Frossard, Noëlle Chatagny, Roland Scherly, Chantal Streich, Pierre-André Perritaz